

## کمی سازی ساختار توده های راش در فاز کهن رست (بررسی موردی: جنگل های اسالم، استان گیلان)

سودابه نوبهار<sup>۱</sup>، کیومرث سفیدی\*<sup>۲</sup> و خسرو ثاقب طالبی<sup>۳</sup>

- ۱- دانشجوی کارشناسی ارشد جنگلداری، دانشکده کشاورزی و منابع طبیعی، دانشگاه محقق اردبیلی، اردبیل، ایران.
- ۲- استادیار، گروه منابع طبیعی، دانشکده کشاورزی و منابع طبیعی، دانشگاه محقق اردبیلی، اردبیل، ایران.
- ۳- دانشیار پژوهش، بخش تحقیقات جنگل، مؤسسه تحقیقات جنگل ها و مراتع کشور، سازمان تحقیقات، آموزش و ترویج کشاورزی، تهران، ایران.

تاریخ پذیرش: ۹۶/۱۲/۲۳

تاریخ دریافت: ۹۶/۰۴/۲۶

### چکیده

بررسی ساختار جنگل یکی از پژوهش های پایه ای در راستای رسیدن به اهداف جنگل شناسی نزدیک به طبیعت است. این پژوهش با هدف کمی سازی ویژگی های ساختاری توده های جنگلی در فاز کهن رست در جنگل های تحت مدیریت شرکت سهامی شفارود در غرب استان گیلان انجام شد. برای این منظور سه قطعه نمونه یک هکتاری در این فاز تحولی انتخاب و در هر قطعه یک شبکه ۳۰×۳۰ متر پیاده و در محل تقاطع اضلاع شبکه، قطر برابر سینه، ارتفاع درخت، فاصله بین درختان و زاویه بین آنها برای نزدیک ترین درخت راش به محل تقاطع شبکه به عنوان درختان شاهد، به همراه سه درخت همسایه که در نزدیک ترین فاصله از آن واقع شده بودند اندازه گیری شد. با استفاده از روش اندازه گیری بدون قاب و بر مبنای روش فاصله ای، ساختار جنگل بررسی شد. در این فاز متوسط حجم و رویه زمینی توده به ترتیب ۵۴۷ مترمکعب و ۳۷ مترمربع محاسبه شد. نتایج نشان داد که میانگین فاصله همسایگی درختان در این فاز ۶/۵ متر و شاخص تمایز قطری و ارتفاعی به ترتیب ۰/۴۲ و ۱/۷ است. ساختار توده از نظر تمایز قطری و ارتفاعی همگن است و راش تمایل کم به آمیختگی با گونه های دیگر را نشان می دهد. فاز کهن رست، مرحله مهم و کلیدی در روند تحول توده های آمیخته راش است که شناخت درست آن می تواند در مواجهه با چالش های پیش رو در مدیریت توده های جنگلی سودمند باشد.

واژه های کلیدی: تنوع ساختار، راش، شاخص های ساختاری، مراحل تحولی، جنگل های هیرکانی.

## مقدمه

نامنظم و با تناوب و مقیاس زمانی کوتاه ایجاد می‌شود (Sefidi et al., 2014). یکی از مهم‌ترین فازهای تحولی، فاز کهن‌رست است. هرچه ساختار جنگل به مرحله کهن‌رست نزدیک‌تر باشد، دارای ارزش حفاظتی بالاتری است (Sefidi et al., 2014).

پژوهش‌های متعددی در ارتباط با کمی‌سازی ساختار در جنگل‌های شمال ایران انجام شده است. ساختار توده‌های دست‌نخورده راش در مراحل مختلف تحولی در منطقه کلاردشت مازندران مورد بررسی قرار گرفته و بر اساس نتایج شاخص کلارک و ایوانز پراکنش کپه‌ای درختان در مراحل اولیه و پوسیدگی و پراکنش تصادفی درختان در مرحله بلوغ را نشان داده است. چیدمان درختان در داخل گروه-های ساختاری در هر سه مرحله تحولی حالت تصادفی گزارش شده است. نتایج شاخص آمیختگی نشان‌دهنده آمیختگی کمتر مرحله اولیه نسبت به دیگر مراحل تحولی بود. همچنین نتایج شاخص تمایز قطر برابرسینه و ارتفاع به ترتیب نشان‌دهنده اختلاف متوسط تا آشکار و اختلاف کم تا متوسط برای درختان هر سه مرحله تحولی بود (Alijani et al., 2013). در یک پژوهش دیگر، در بررسی ساختار تیپ‌های مختلف جنگلی با استفاده از شاخص‌های نزدیک‌ترین همسایه، نتایج نشان‌دهنده رقابت درون‌گونه‌ای راش و ممرز و رقابت دگرگونه‌ای پلت، بلندمازو، توسکای بیلاقی، ملج و نمدار بود. همچنین نتایج مقایسه ساختار گونه-ای مشابه در تیپ‌های مختلف، نشان از نبود اختلافات معنی‌دار بین آنها از نظر ویژگی‌های موقعیت مکانی، ابعاد قطر برابرسینه و ارتفاع بود و تنها اختلاف معنی-دار در آمیختگی گونه‌های ممرز، راش، پلت و نمدار و همچنین خشکه‌دارها در تیپ‌های مورد بررسی دیده-شد (Alijani et al., 2014). در پژوهشی که Moridi و همکاران (2015) با هدف بررسی ویژگی‌های

ساختار توده‌های جنگلی با گذشت زمان و تحت تأثیر آشوب‌های مختلف (طبیعی و انسانی) دچار دگرگونی-هایی می‌شود که با عنوان پویایی توده‌های جنگلی شناخته می‌شود (Sefidi et al., 2014). در طی فرآیند تحول توده‌های جنگلی، کنش‌های مختلفی در بین درختان توده (مانند رقابت درون‌گونه‌ای و بین‌گونه‌ای) و نیز بین درختان و محیط فیزیکی پیرامون آنها با توجه به آشیان اکولوژیک متفاوت گونه‌های درختی شکل می‌گیرد که نتیجه این روند بر روی ساختار جنگل و حتی بخش زنده همراه با آن نمود پیدا می‌کند (Von Gadow, 2005).

در جنگل‌های طبیعی، مراحل تحولی بر اساس مشخصات ساختاری توده‌ها مانند تعداد و حجم درختان زنده، تعداد و حجم خشکه‌دار و نسبت آنها در طبقه‌های قطری مختلف (Sefidi and Marvie, 2016) و همچنین حضور روشنه در پوشش تاجی، زادآوری و تعداد اشکوب‌های توده به مراحل و فازهای مختلف دسته‌بندی می‌شود. بر این اساس در جنگل‌های راش اروپا (*Fagus sylvatica*) (L. Korpel, 1982) و نیز در جنگل‌های شمال ایران (Sagheb-Talebi, 2009; Sefidi et al., 2014) مراحل و فازهای مختلفی شناسایی شده‌اند. در فرآیند پویایی توده‌های راش، سه مرحله شامل هشت فاز تحولی شناسایی شده است. بر این اساس پویایی توده‌ها در سه مرحله افزایش، انباشت و دگرگونی حجم اتفاق می‌افتد. مرحله افزایش حجم شامل فازهای تشکیل زیراشکوب و زادآوری، مرحله انباشت حجم شامل فازهای کاهش پایه‌ها، نورافزایی، بلوغ و مرحله دگرگونی حجم نیز شامل فازهای تشکیل روشنه، حجم‌کاهی و کهن‌رست است. مرحله بینابینی شامل آمیخته یا فاز چندفازیست که با اشکوب‌های

## مواد و روش‌ها

### منطقه مورد بررسی

این پژوهش در جنگل‌های راش تحت مدیریت شرکت سهامی سفارود در غرب استان گیلان انجام شد. حوزه آبخیز سفارود یکی از حوزه‌های آبخیز غرب استان گیلان با مساحت  $37467/67$  هکتار از نظر مختصات جغرافیایی در طول جغرافیایی  $51^{\circ} 2'$   $48^{\circ}$  و شرقی و عرض جغرافیایی  $37^{\circ} 23'$  شمالی واقع شده است. این پژوهش در جنگل‌های مدیریت‌نشده غرب استان گیلان، قطعات شاهد مورد بررسی در طرح ملی "شناخت ویژگی‌های مناسب راشتستان‌های شمال کشور برای اعمال جنگل‌شناسی نزدیک به طبیعت (شیوه تک‌گزینی)" واقع در پارسل 934 سری 9 حوضه سفارود تالش (Amanzadeh et al., 2013) انجام شده است (شکل 1). ارتفاع از سطح دریای منطقه مورد بررسی حدود 1200 متر و وسعت آن 87 هکتار است. شیب منطقه عمدتاً بین 30 تا 80 درصد و جهت عمومی قطعه شمال شرقی است.

از نظر زمین‌شناسی رسوبات و ته‌نشست‌های آن متعلق به دوران دوم زمین‌شناسی بوده، نوع سنگ مادری قطعه مورد بررسی آهکی ناخالص با منشأ آذرین و دگرگونی همراه با آثار و شیارهای گیاهی فسیل‌شده مربوط به دوره کرتاسه است. تیپ خاک قهوه‌ای شسته‌شده با بافت رسی تا لومی-رسی و بسیار عمیق با ساختمان دانه‌ای دارای هوموس مول اسیدی، عمیق با ریشه دوانی خوب و مقدار نفوذپذیری خاک خوب تا متوسط است (Amanzadeh et al., 2013). گونه درختی غالب منطقه راش بوده ولی گونه‌های پلت، شیردار، ممرز و توسکای بیلاقی را می‌توان به صورت پراکنده در آن مشاهده کرد. عسلک، فریون، اسپرولا، جگن (کارکس) و گندمیان از گیاهان اصلی

ساختاری توده‌های آمیخته راش در بخش گرازین جنگل خیرود در شمال ایران در فاز کاهش پایه‌ها انجام دادند، شاخص آمیختگی گونه‌ای مقدار متوسطی محاسبه شد که نشان‌دهنده تمایل متوسط گونه راش به قرارگرفتن در کنار دیگر گونه‌هاست. همچنین مقدار شاخص فاصله همسایگی نشان داد که در این مرحله توده دارای تراکم بالایی بوده و در نتیجه رقابت زیادی در بین درختان برای کسب منابع غذایی وجود داشت. پژوهش دیگری با هدف بررسی تنوع ساختاری توده های آمیخته راش در مرحله میانی توالی در جنگل خیرود کنار نوشهر انجام شد. بر این اساس شاخص زاویه یکنواختی، نوع پراکنش گونه راش در مرحله میانی توالی به صورت کپه‌ای به دست آمد که تمایل زیادی به آمیختگی بر اساس شاخص آمیختگی گونه-ای با ممرز داشت. همچنین گونه راش در مرحله میانی توالی در بیش‌ترین حالت دارای رقابت دگرگونه‌ای با ممرز بوده و بیش‌ترین فراوانی مربوط به شاخص فاصله همسایگی بین دو تا چهار متر به دست آمد (Kakavand et al., 2015).

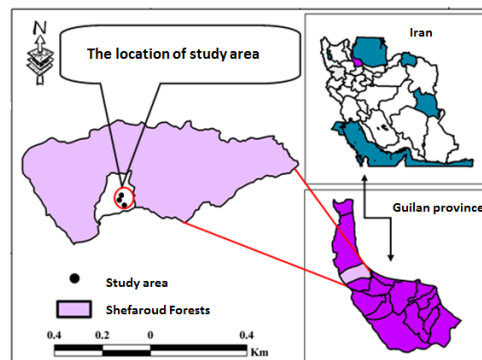
این پژوهش با توجه به اهمیت بررسی ساختار جنگل به‌ویژه در فاز کهن‌رست از مرحله نهایی توالی جنگل‌های راش و با هدف کمی‌سازی ساختار این توده‌ها با استفاده از شاخص‌های مرتبط و بررسی ساختار افقی و عمودی جنگل در فاز کهن‌رست انجام گرفت. نتایج چنین پژوهشی می‌تواند در دخالت‌های جنگل‌شناسی بر اساس ساختار کمی جنگل کاربرد داشته باشد. اساس شناخت و طبقه‌بندی فازها و مراحل تحولی، تفاوت‌های موجود در ساختار توده‌ها است؛ بر این اساس ارائه ویژگی‌های کمی ساختار در هر یک از فازها می‌تواند در شناسایی فازهای تحولی مؤثر باشد.

ها، وجود شرایط همگن رویشگاهی در نظر گرفته شد و حداقل فاصله ۲۰۰ متر از جاده‌های جنگلی رعایت شد. در داخل هر یک از قطعه‌ها، شبکه آماربرداری ۳۰×۳۰ متر پیاده شد و نزدیک‌ترین درختان راش به مرکز و درختان جانبی با استفاده از روش فاصله‌ای و بدون پلات اندازه‌گیری شدند. در کل قطعات یک هکتاری نیز قطر برابر سینه درختان به صورت صددرصد و برای تمامی درختان با قطر بیش‌تر از ۷/۵ سانتی‌متر اندازه‌گیری شد (شکل ۲). به منظور تعیین و اطمینان از تعلق توده‌ها به فاز تحولی مورد نظر یکی از مهم‌ترین موارد درختان پرکننده روشن‌ها یا به عبارت دیگر نهال‌های با ارتفاع بیش از ۱۳۰ سانتی‌متر است که در این پژوهش مورد بررسی قرار گرفتند.

کف جنگل هستند. متوسط دمای سالیانه ۱۵/۷ درجه سانتی‌گراد و متوسط حداکثر و حداقل دما به ترتیب ۲۱ و ۱۰/۵ درجه سانتی‌گراد است. میانگین بارندگی سالیانه ۹۸۹/۷ میلی‌متر و منطقه فاقد ماه‌های خشک در سال است (بر اساس داده‌های هواشناسی ایستگاه شفارود در پونل) (Amanzadeh et al., 2013).

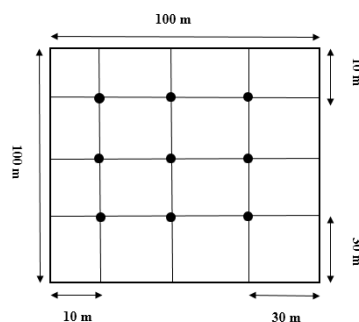
### روش جمع‌آوری داده‌ها

پس از بررسی‌ها و جنگل‌گردشی‌های اولیه، سه قطعه نمونه یک هکتاری به شکل مربع (۱۰۰×۱۰۰ متر) که از نظر داشتن مشخصه‌های ساختاری مانند متوسط قطر، نسبت مساحت روشن‌ها به سطح جنگل، نسبت حجم خشک به حجم سرپا و نیز نتایج بررسی‌های قبلی در این منطقه به فاز کهن‌رست تعلق دارند، انتخاب و مورد بررسی قرار گرفت. در انتخاب قطعه-



شکل ۱- موقعیت مکانی حوضه آبخیز ۹ شفارود و پارسل مورد بررسی

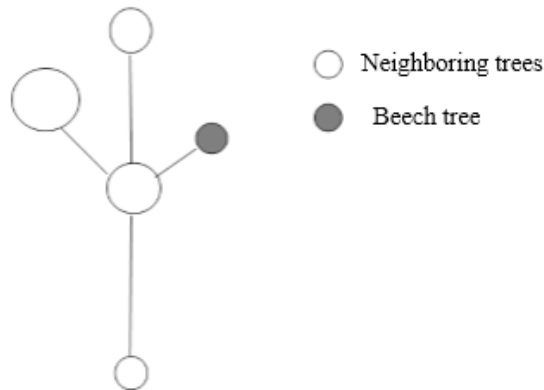
Figure 1. The location of district No. 9 of Shafarood watershed and the studied compartment.



شکل ۲- قطعات نمونه یک هکتاری و طرح آزمایشات

Figure 2. One-hectare sampling area and experimental design

برای درختان شاهد نزدیک به مرکز شبکه و درختان جانبی، قطر برابر سینه با خط‌کش دو بازو و ارتفاع درخت با دستگاه ورتکس یک درخت راش در نزدیک‌ترین فاصله به مرکز قطعه نمونه به‌عنوان درخت شاهد به همراه سه درخت همسایه با درخت شاهد که در نزدیک‌ترین فاصله از آن واقع شده بودند، اندازه‌گیری شد. همچنین فاصله بین درخت شاهد و همسایه‌ها (شکل ۳) اندازه‌گیری و بر اساس روابط مثلثاتی زاویه بین درختان محاسبه شد (Pommerening, 2006).



شکل ۳- موقعیت درختان همسایه در اندازه‌گیری مشخصه‌های ساختاری با روش فاصله‌ای (Pommerening, 2002)

Figure 3. Neighbour tree position in structural characteristics mesurments in distance Method

تجزیه و تحلیل داده‌ها  
جدول ۱ مجموعه‌ای از شاخص‌ها و توابعی را که به-  
تنهایی یا با یکدیگر در کمی‌سازی ساختار مکانی  
جنگل در این بررسی استفاده شد نشان می‌دهد  
(Fuldner, 1995, Pommerening, 2002).

جدول ۱- شاخص‌های کمی‌سازی ساختار توده‌های جنگلی (Aguirre et al., 2003; Ruprecht et al., 2010).

Table 1. Quantitative indicators of forest stand structure

منبع Source	فرمول Formula	نام شاخص / تابع Index / function name	ویژگی‌های مورد بررسی Studied characteristics
Aquire et al., 2003	$Mi = 1/n \sum_{j=1}^n vj$	آمیختگی Mingling	اختلاط گونه‌ای Mixture
Ruprecht et al., 2010	$TDi = \sum_{j=1}^n (1 = rij)$	اختلاف قطر برابر سینه Diameter differentiation	ابعاد درختان
Ruprecht et al., 2010	$THi = 1/n \sum_{j=1}^n (1 = rij)$	اختلاف ارتفاع Height differentiation	Dimensions of trees
Ruprecht et al., 2010	$Di = 1/n \sum_{j=1}^n sj$	فاصله تا همسایه Distance to neighbor	تراکم درختان Density of trees

همسایه است و تمایز بزرگ نشان‌دهنده این است که اندازه درخت کوچک معادل ۳۰ تا ۵۰ درصد از اندازه درخت بزرگ‌تر همسایه است و در نهایت تمایز خیلی بزرگ نشان‌دهنده این است که اندازه درخت کوچک‌تر مقداری کمتر از ۳۰ درصد اندازه درخت همسایه بزرگ است (Pommerening, 2002).

### نتایج

مقدار متوسط برخی از مشخصه‌های کمی قطعات نمونه مورد بررسی در جدول ۲ ارائه شده است. بیش‌ترین تعداد درخت در هکتار در قطعه نمونه شماره دو با تعداد ۱۹۹ اصله اندازه‌گیری شد. راش به‌عنوان گونه درختی غالب به‌طور متوسط ۸۷ درصد فراوانی درختان را در این مرحله تشکیل داد.

شاخص آمیختگی گونه‌ای (Mi) به‌منظور بررسی نحوه چیدمان گونه‌ای مختلف استفاده می‌شود که هرچه از سمت صفر دور شده و به یک نزدیک می‌شود آمیختگی گونه‌ای افزایش می‌یابد. شاخص تمایز قطری (TDi) و ارتفاعی (THi) نمایانگر اندازه رقابت بر اساس مقایسه قطر و ارتفاع بین درخت شاهد و درختان همسایه هستند و دربرگیرنده چهار مقدار کوچک (صفر تا ۰/۳)، (۰/۳ تا ۰/۵)، (۰/۵ تا ۰/۷) و (۰/۷ تا یک) را شامل می‌شود. تمایز کوچک به این مفهوم است که درخت با اندازه قطر یا ارتفاع کمتر، اندازه‌های معادل ۷۰ درصد یا بیشتر نسبت به اندازه درخت بزرگ‌تر همسایه را دارد. در صورتی که مقدار تمایز متوسط به‌دست‌آمده باشد، اندازه درخت کوچک‌تر معادل ۵۰ تا ۷۰ درصد اندازه درخت بزرگ‌تر

جدول ۲- مشخصات کمی ساختار در قطعات یک هکتاری

Table 2. Quantitative characteristics in the one-hectare sample plots

میانگین قطعات Average in plots	سه Three	دو Two	یک One	شماره قطعه‌نمونه Sample plot No.
162.66	147	199	142	تعداد کل درختان در قطعات نمونه (اصله) Total number of trees per sample plot
548.83	631.03	586.82	428.63	حجم کل (مترمکعب در هکتار) Volume (m <sup>3</sup> /ha)
37.1	50.12	42.07	19.11	مجموع رویه زمینی (مترمربع در هکتار) Basal area (m <sup>2</sup> /ha)

به‌ترتیب با ۰/۴۹ و ۲/۲۳ در قطعه‌نمونه شماره دو و بیش‌ترین مقدار آمیختگی گونه‌ای در قطعه‌نمونه شماره یک (۰/۲۳) مشاهده شد.

میانگین مقدار عددی خصوصیات ساختاری توده‌های آمیخته راش در فاز کهن‌رست بر اساس مهم‌ترین شاخص‌های ساختاری در جدول ۳ ارائه شده است. بیش‌ترین مقدار تمایز قطری و تمایز ارتفاعی

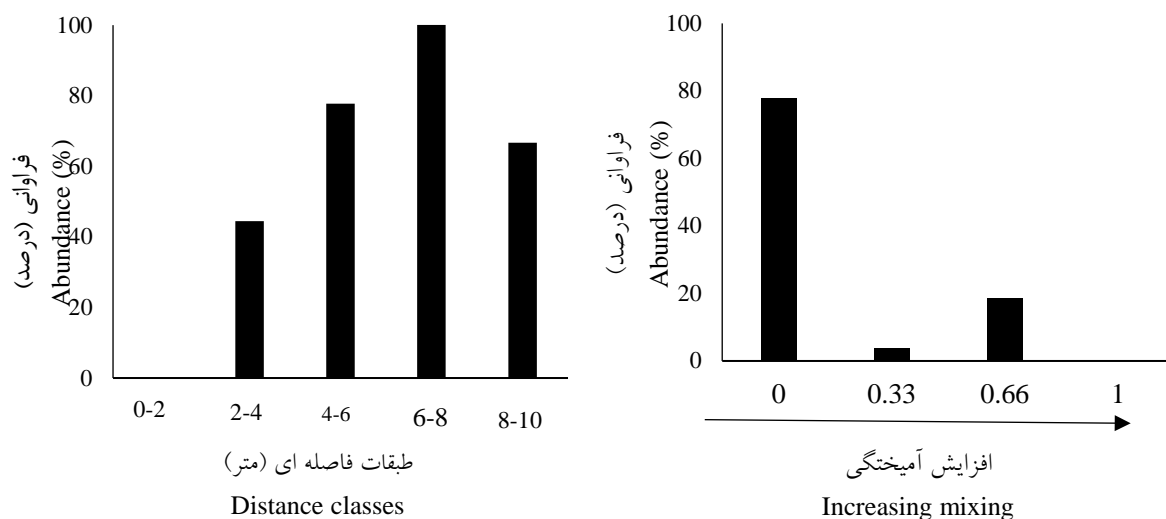
جدول ۳- میانگین شاخص‌های کمی ساختار در قطعات

Table 3. Average of structural quantitative indicators in study area

فاصله همسایگی (Di) Distance neighborhood (Di)	تمایز ارتفاعی (THi) Height differentiation (THi)	تمایز قطری (Ui) diameter differentiation (Ui)	آمیختگی گونه‌ای (Mi) Tree species mixture (Mi)	شماره قطعه‌نمونه Sample plot No.
6.76	0.61	0.48	0.23	یک One
6	2.23	0.49	0.15	دو Two
6.72	0.22	0.28	0.22	سه Three
6.5	1.35	0.42	0.2	متوسط Average

همان‌طور که مشاهده می‌شود در نمودار آمیختگی گونه‌ای، بیش‌ترین فراوانی مربوط به طبقه اول (ارزش صفر) است. در نمودار فاصله همسایگی نیز بیش‌ترین فراوانی مربوط به کلاس ۶-۸ متر است (شکل ۴).

بر اساس نتایج حاصل از تجزیه و تحلیل داده‌ها، متوسط شاخص فاصله و آمیختگی به ترتیب ۶/۵ متر و ۰/۲ برآورد شد. نمودارهای مربوط به شاخص‌های ساختاری آمیختگی و فاصله همسایگی مربوط به قطعات نمونه در شکل ۴ نشان داده شده است.

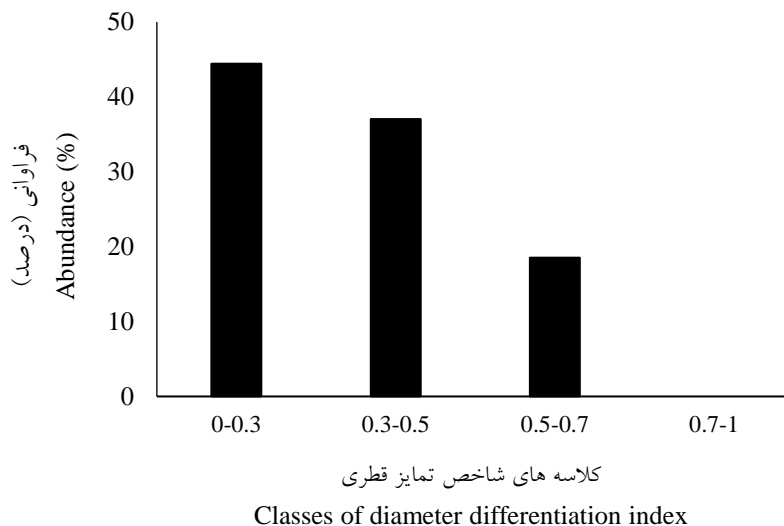


شکل ۴- میانگین شاخص‌های آمیختگی و فاصله همسایگی در مجموع سه قطعه یک هکتاری

Figure 4. Mean of the minlingi and tree to tree distance indices in all one-hectare study sites

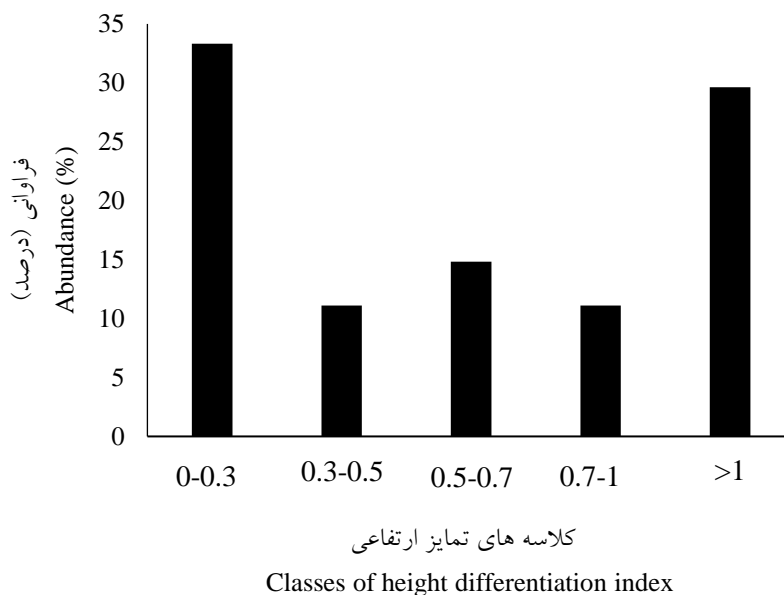
و ارتفاعی نیز در این مرحله هر دو نشان‌دهنده بیش-ترین فراوانی در کلاس ۰ تا ۰/۳ هستند.

به‌منظور بررسی اندازه رقابت با استفاده از ابعاد درختان، شاخص‌های تمایز قطری در شکل ۵ و تمایز ارتفاعی در شکل ۶ ارائه شده‌اند. شاخص تمایز قطری



شکل ۵- تمایز قطری در مجموع سه قطعه نمونه

Figure 5. The diameter differentiation in all three sample plots



شکل ۶- تمایز ارتفاعی در مجموع سه قطعه نمونه

Figure 6. The height differentiation in all three study sites

## بحث

اتخاذ برنامه جنگل‌شناسی مناسب، شناخت پویایی جوامع جنگلی دارای نقش کلیدی است (Marvi mohadjer, 2011). نتایج به دست آمده در این بررسی تفاوت‌هایی را با اندک پژوهش‌های انجام شده در فازهای تحولی نشان می‌دهد که با توجه به هدف تحقیق که آشکارسازی تفاوت‌های بین فازها و تشریح این اختلاف‌ها است مطابقت دارد. بر اساس نتایج

پویایی توده‌های جنگلی شامل تغییرات ساختار توده جنگلی در طول زمان است که شامل رفتار و وضعیت توده جنگلی در طی بروز و پس از آشوب‌های موجود است. شناخت و بررسی پویایی مراحل توالی، پایه و اساس دانش جنگل‌شناسی همگام با طبیعت است. به منظور درک صحیح از تغییرات آتی توده جنگلی و



جنگل‌های راش اروپا (Piovesan *et al.*, 2005) و شمال ایران گزارش شده است (Marvie Mohadjer *et al.*, 2009). بر اساس پژوهش‌های قبلی در جنگل‌های راش شرقی در فاز کهن‌رست، درختان دارای بیش‌ترین حجم و قطر برابرینه هستند و تعداد درختان در کم‌ترین مقدار قرار دارد (Sefidi *et al.*, 2014) که سبب انباشت بالای حجم سرپا در این فاز تحولی می‌شود. گونه راش از نظر قطری بیش‌ترین فراوانی را نسبت به دیگر گونه‌ها به‌خود اختصاص داد که این نوع پراکنش می‌تواند به‌دلیل سرشت اکولوژیکی گونه راش و دیرزیستی بالای گونه راش نسبت به دیگر گونه‌ها در مرحله انتهایی توالی باشد. همچنین رطوبت بالا و زمستان‌های سرد در ارتفاعات می‌تواند شرایط رقابتی را برای غلبه راش در فاز تحولی کهن‌رست نسبت به گونه‌های با سرشت گرمادوست و نیازهای حرارتی بالا باشد.

در این پژوهش شاخص آمیختگی گونه‌ای به‌طور متوسط ۰/۲ به‌دست آمد که نشان‌دهنده تمایل کم گونه راش به قرار گرفتن در کنار گونه‌های دیگر در این فاز است. این یافته با نتایج Moridi و همکاران (2015) که فاز کاهش پایه‌ها را در جنگل‌های آمیخته راش منطقه گرازبن جنگل خیرودکنار بررسی کردند، مطابقت ندارد زیرا در فاز کهن‌رست توده به سمت خالص شدن پیش می‌رود و گونه راش تمایل زیادی به آمیختگی با دیگر گونه‌ها نشان نمی‌دهد. دیگر بررسی‌ها در منطقه نیز نشان‌گر آمیختگی کم گونه راش با دیگر گونه‌ها و تشکیل توده‌های به‌نسبت خالص در این منطقه دارد (Amanzadeh *et al.*, 2013). بیش‌ترین فراوانی مربوط به شاخص فاصله همسایگی در کلاس ۸-۶ متر محاسبه شد. با توجه به اینکه مقدار این شاخص به‌طور متوسط ۶/۵ متر به‌دست آمد، نتیجه‌گیری می‌شود که تراکم توده در این

پژوهش پیش‌رو میانگین تعداد درختان در هکتار برای این فاز ۱۶۴ اصله است که در پژوهش‌های قبلی برای فاز کهن‌رست ۱۷۷ اصله توسط Sefidi و همکاران (2014) و برای فاز کاهش پایه‌ها ۳۷۸/۳ اصله توسط Moridi و همکاران (2015) گزارش شده است. میانگین تعداد در هکتار درختان مورد بررسی به عدد گزارش‌شده توسط Sefidi و همکاران (2014) برای فاز کهن‌رست نزدیک‌تر است و با عدد گزارش‌شده برای فاز کاهش پایه‌ها اختلاف دارد که می‌تواند به‌دلیل اختلاف ساختار در بین فازهای مختلف باشد. در فاز کاهش پایه‌ها به‌دلیل باز شدن تاج‌پوشش و استقرار زادآوری و جوان بودن توده جنگل، تعداد در هکتار درختان بالا خواهد بود. به‌عبارت‌دیگر فاز کهن‌رست در مرحله انتهایی تحول قرار دارد و هم‌زمان با تحول توده‌های طبیعی و افزایش فراوانی درختان قطور در توده، روند کاهش تعداد درختان در هر هکتار مشاهده می‌شود (Koop, 1989). علاوه بر این، توده در روند تحول و با شکل‌گیری و توسعه ساختار توده تعداد قابل‌توجهی از درختان از توده حذف می‌شوند. کاهش شدید تعداد درختان جوان در فاز کاهش پایه‌ها (Oliver and Larson, 1996) و نیز کاهش درختان مسن و قطور در فاز تخریب (Leibundgut, 1959) گزارش شده است. با این حال فراوانی درختان در واحد سطح علاوه بر تحول توده می‌تواند متأثر از نوع گونه و شرایط محیطی رویشگاه نیز باشد (Vrska *et al.*, 2001).

در این پژوهش، میانگین حجم درختان در هکتار ۵۶۵/۹ مترمکعب محاسبه شد. Moridi و همکاران (2015) برای فاز کاهش پایه‌ها ۵۴۶ مترمکعب گزارش داده‌اند که به مقدار عددی گزارش شده برای فاز کهن‌رست در پژوهش حاضر نزدیک است. این مقدار از حجم سرپا در فاز کهن‌رست مورد انتظار است و در

آمیختگی و تراکم کم توده‌های مورد بررسی در این پژوهش، نشانگر ناچیز بودن رقابت بین درختان است که برخلاف نتایج به‌دست‌آمده در فاز کاهش پایه‌ها در جنگل گرازبن است و علت آن اختلاف بین فازها و جوان‌تر بودن توده در فاز کاهش پایه‌هاست.

#### نتیجه‌گیری کلی

ساختار توده جنگل در فاز کهن‌رست دارای ویژگی‌های منحصربه‌فردی است که تفاوت‌هایی را با فازهای دیگر نشان می‌دهد. در این فاز درختان دارای بیش‌ترین ابعاد و حجم خود هستند و گونه راش شرقی تمایل به آمیختگی با دیگر گونه‌ها را ندارد. ساختار توده از نظر قطری و ارتفاعی همگن است که نشان از رقابت درون‌گونه‌ای راش است. فاصله همسایگی درختان بالا است و درختان فاصله قابل‌توجهی از هم دارند. ویژگی‌های منحصربه‌فرد این فاز در قیاس با دیگر فازهای تحولی به‌علت توسعه‌یافتگی در ساختار و کهن‌سالی درختان توده است.

فاز کمتر بوده و در نتیجه رقابت کمتری در بین درختان برای کسب منابع غذایی وجود دارد. بر این اساس درختان در فواصل دورتری از هم قرار دارند که با توجه به ابعاد درختان در این فاز، متوسط فاصله درختان بیشتر از دیگر فازها است که نشان از حضور توده در مراحل پیشرفته‌تری از تحول توده است. بیش‌ترین فراوانی تمایز قطری و ارتفاعی، در طبقه صفر تا ۰/۳ به‌دست آمد که نمایانگر تمایز کم بین درختان در این فاز است؛ به‌عبارت‌دیگر اختلافات قطر و ارتفاع درختان در فاز کهن‌رست کم است که علت آن تعداد کم اشکوب‌ها و قطر بالای درختان است. نتایج مشابهی در جنگل‌های دست‌نخورده راش در گرازبن خیرودکنار گزارش شده است (Kakavand et al., 2015). به‌نظر می‌رسد در این فاز توده به‌نسبت همگن است در نتیجه به‌دلیل غالب بودن گونه راش رقابت بین گونه‌ها وجود نداشته و تنها رقابت درون‌گونه‌ای بین گونه راش وجود دارد. فاصله زیاد بین درختان و

#### References

- Aguirre, O., G. Hui, K. Von Gadow & J. Jimenez, 2003. An analysis of spatial forest structure using neighborhood-based variables, *Forest Ecology and Management*, 183(1-3): 137-145.
- Alijani, V., J. Fegghi, M. Zobeiri & M. R. Marvi Mohadjer, 2013. Investigation on structure of forest stand with nearest neighbor indicate (Case study: Gorazbon district, Kheirud forest), *Journal of Applied Ecology*, 3(1): 13-23. (In Persian)
- Alijani, V., Kh. Sagheb-Talebi & R. Akhavan, 2014. Quantifying structure of intact beech (*Fagus orientalis* Lipsky) stands at different development stages (Case study: Kelardasht area, Mazandaran), *Iranian Journal of Forest and Poplar Research*, 21(3): 396-410. (In Persian)
- Amanzadeh, B., Kh. Sagheb-Talebi, B. S. Foumani, F. Fadaie, J. J. Camarero & J. C. Linares, 2013. Spatial Distribution and Volume of Dead Wood in Unmanaged Caspian Beech (*Fagus orientalis*) Forests from Northern Iran, *Forests*, 4(4): 751-765.
- Fuldner, K., 1995. Strukturbeschreibung von Buchen-Edellaubholz-Mischwäldern. Dissertation, Fakultät für Forstwissenschaften und Waldökologie. Georg-August-University. Göttingen, Cuvillier, Göttingen, 146 p.
- Kakavand, M., M. R. Marvi Mohadjer, Kh. Sagheb-Talebi & K. Sefidi, 2015. Structural diversity of mixed beech stands in the middle stage of succession (Case study: Gorazbon District, Kheirud Forest of Nowshahr), *Iranian Journal of Forest and Poplar Research*, 22(3): 411-422. (In Persian)
- Koop, H., 1989. Forest Dynamics: SILVI-STAR. A Comprehensive Monitoring System, Springer-Verlag, Berlin.
- Korpel, S., 1982. Degree of equilibrium and dynamic change of the forest and example of natural forest of Slovakia [*Czechoslovakia*], *Act Faculties Forestalis, Zvolen*, 24: 9-30.

- Leibundgut, H., 1959. Über Zweck und Methodik der Struktur- und Zuwachsanalyse von Urwäldern, *Schweizerische Zeitschrift für Forstwesen*, 110: 111-124
- Marvi mohadjer, M. R., 2011. Silviculture, University of Tehran Press, Tehran, 388 p.
- Marvie Mohadjer M. R., M. Zobeiri, V. Etemad & M. Jour Gholami, 2009. Performing the single selection method at compartment level and necessity for full inventory of tree species (Case study: Gorazbon district in Kheyroud Forest), *Journal of the Iranian Natural Resources*, 61 (4): 889-908.
- Moridi, M., K. Sefidi & V. Etemad, 2015. Stand characteristics of mixed oriental beech (*Fagus orientalis* Lipsky) stands in the stem exclusion phase, northern Iran, *European Journal of Forest Research*, 134(4): 693-703.
- Oliver, C. D. & B. C. Larson, 1996. Forest Stand Dynamics. Wiley, New York, 520 p.
- Piovesan, G., A. Di Filippo, A. Alessandrini, F. Biond & B. Schirone, 2005. Structure, dynamics and dendroecology of an old-growth *Fagus* forest in the Apeninnes, *Journal of Vegetation Science*, 16(1): 13-28.
- Pommerening, A., 2002. Approaches to quantifying forest structures, *Forestry*, 75(3): 305-324.
- Pommerening, A., 2006. Evaluating structural indices by reversing forest structural analysis, *Forest Ecology and Management*, 224(3): 266-277.
- Ruprecht, H., A. Dhar, B. Aigner, G. Oitzinger, R. Klumpp & H. Vacik, 2010. Structural diversity of English yew (*Taxus baccata* L.) populations, *European Journal of Forest Research*, 129(2):189-198.
- Sagheb-Talebi, Kh., 2009. Appropriate characteristics of beech stands for application of close to nature Silviculture (selection system), *Final Report of National Research Project*, NO: 04-09-09-87033. RIFR, 120 p. (In Persian)
- Sefidi, K. & M. R. Marvie Mohadjer, 2016. Dynamic of coarse woody debris among stand developmental stages of mixed beech (*Fagus orientalis*) forests. *Forest Research and Development*, 2(1): 17-32. (In Persian)
- Sefidi, K., M. R. Marvie Mohadjer, V. Etemad & R. Mosandl, 2014. Late successional stage dynamics in natural oriental beech (*Fagus orientalis* Lipsky) stands, northern Iran, *Iranian Journal of Forest and Poplar Research*, 22(2): 270-283. (In Persian)
- Von Gadow, K., 2005. Forsteinrichtung: Analyse und Entwurf der Waldentwicklung. Universitätsverlag Gottingen, 342 p.
- Vrska, T., L. Hort, P. Odehnalová, D. Adam & D. Horal, 2001. The Milesice virgin forest after 24 years (1972-1996), *Journal of Forest Science*, 47(6): 255-27.

## Quantifying the structure of beech stands at old growth phase (Case study: Asalem forests, northern Iran)

S. Nobahar<sup>1</sup>, K. Sefidi<sup>\*2</sup> and Kh. Sagheb-talebi<sup>3</sup>

1- M.Sc. Student of Forestry, Department of Wood Science's and Tecnology, Faculty of Agriculture and Natural Resources, Mohaghegh Ardabili University,, I.R. Iran.

2- Assistant Professor, Department of Natural resources, University of Mohaghegh Ardabili, Ardabil, I.R. Iran.

3- Associate Professor, Forest Research Division, Research Institute of Forests and Rangelands, Agricultural Research, Education and Extension Organization (AREEO), Tehran, I.R. Iran.

Received: 17.07.2017

Accepted: 14.03.2018

### Abstract

The study of forest structure is one of the fundamental and necessary researches to achieve the objectives of close to nature silviculture. This research was conducted to quantify the forest stand structure in the old-growth phase in compartment 419 of Shafaroud forests in west of Guilan province. Three one-hectare areas were chosen in this phase and full calipering method used to record stand structure. In each plot, 30×30 m gird plot was laid out and diameter at breast height, distance among trees and the angle between them were measured for the closest beech to the center of plot as reference tree. Three neighbor trees closest to the reference tree were also measured. According to the results meanwhile diameter and height differentiation were 0.42 and 1.7, respectively. According to the mingling index, beech trees moderately tend to occur with other species in this phase. The old growth phase is an important and fundamental stage in the development of mixed beech stands the true recognition of which is useful in facing with new challenges in forest stand management.

**Keywords:** Diversity of structure, Beech, Structural index, Development stages, Hyrcanian forests.

---

\* Corresponding author:

Email: kiomarssefidi@gmail.com